



## РАСПОРЯЖЕНИЕ

от «\_\_\_» \_\_\_\_\_ 20\_\_ г.

## БОЕРЫК

08.12.2020

№ 54/п

Об установлении публичного сервитута  
на земельные участки

Рассмотрев обращение ГКУ «Главное управление содержания и развития дорожно-транспортного комплекса Татарстана при Министерстве транспорта и дорожного хозяйства РТ» (ГКУ «Главтатдортранс») ИНН 1660049283, ОГРН 1021603627462 в лице первого заместителя директора – технического директора Куканова А.В. об установлении публичного сервитута в отношении земельных участков, в рамках плана дорожных работ по объекту: «Строительство подъездной автомобильной дороги к с.Конь в Пестречинском муниципальном районе Республики Татарстан», согласно Решения Совета Пестречинского муниципального района Республики Татарстан об утверждении документации по проекту планировки и проекта межевания территории данного объекта от 30.09.2020 №13, в соответствии с Федеральным Законом от 06.10.2003 № 131-ФЗ «Об общих принципах организации местного самоуправления в Российской Федерации», ст.23 Земельного Кодекса Российской Федерации, для обеспечения нужд местного населения, Палата имущественных и земельных отношений Пестречинского муниципального района Республики Татарстан **распоряжается:**

1. Установить постоянный публичный сервитут для строительства объекта: «Строительство подъездной автомобильной дороги к с.Конь в Пестречинском муниципальном районе Республики Татарстан» на следующие земельные участки, согласно схемы расположения на кадастровом плане территории (приложения 1):

- на часть земельного участка 16:33:170416:226 площадью 2779 кв.м., из категории земель сельскохозяйственного назначения, расположенный по адресу: Республика Татарстан, Пестречинский муниципальный район, Шалинское сельское поселение, находящийся в частной собственности, согласно сведений из ЕГРН № 16-16-36/023/2012-509 от 20.12.2012;

- на часть земельного участка 16:33:170416:271 площадью 945 кв.м., из категории земель сельскохозяйственного назначения расположенный по адресу:

Республика Татарстан, Пестречинский муниципальный район, Шалинское сельское поселение, находящийся в частной собственности, согласно сведений из ЕГРН № 16:33:170416:271-16/035/2019-2 от 25.03.2019;

- на часть земельного участка 16:33:170416:344 площадью 3820 кв.м., из категории земель сельскохозяйственного назначения расположенный по адресу: Республика Татарстан, Пестречинский муниципальный район, Шалинское сельское поселение, находящийся в частной собственности, согласно сведений из ЕГРН № 16-16/035-16/081/001/2015-1598/1 от 01.04.2015;

- на часть земельного участка 16:33:170416:393 площадью 2196 кв.м., из категории земель сельскохозяйственного назначения расположенный по адресу: Республика Татарстан, Пестречинский муниципальный район, Шалинское сельское поселение, находящийся в частной собственности, согласно сведений из ЕГРН № 16-16/035-16/081/003/2015-6702/2 от 10.11.2015;

- на часть земельного участка 16:33:170416:410 площадью 7107 кв.м., из категории земель сельскохозяйственного назначения расположенный по адресу: Республика Татарстан, Пестречинский муниципальный район, Шалинское сельское поселение, находящийся в частной собственности, согласно сведений из ЕГРН № 16:33:170416:410-16/035/2018-2 от 26.01.2018;

- на часть земельного участка 16:33:170416:394 площадью 3696 кв.м., из категории земель сельскохозяйственного назначения расположенный по адресу: Республика Татарстан, Пестречинский муниципальный район, Шалинское сельское поселение, находящийся в частной собственности (долевая собственность), согласно сведений из ЕГРН № 16-16/035-16/081/003/2015-5379/2 от 15.10.2015;

- на часть земельного участка 16:33:170416:405 площадью 2982 кв.м., из категории земель сельскохозяйственного назначения расположенный по адресу: Республика Татарстан, Пестречинский муниципальный район, Шалинское сельское поселение, находящийся в частной собственности, согласно сведений из ЕГРН № 16:33:170416:405-16/035/2017-3 от 26.07.2017;

- на часть земельного участка 16:33:170416:409 площадью 3378 кв.м., из категории земель сельскохозяйственного назначения расположенный по адресу: Республика Татарстан, Пестречинский муниципальный район, Шалинское сельское поселение, находящийся в частной собственности, согласно сведений из ЕГРН № 16:33:170416:409-16/035/2017-2 от 30.01.2017.

2. Уполномочить представителя в лице кадастрового инженера Селезнев Андрея Анатольевича (номер квалификационный аттестат кадастрового инженера – 16-13-610) действовать от имени ГКУ «Главное управление содержания и развития дорожно-транспортного комплекса Татарстана при Министерстве транспорта и дорожного хозяйства РТ» (ГКУ «Главтатдортранс») для представления интересов в Управление Федеральной службы государственной регистрации, кадастра и

картографии по Республике Татарстан для внесения сведений о границах публичного сервитута и его государственной регистрации.

3. Опубликовать (обнародовать) настоящее распоряжение на официальном сайте Пестречинского муниципального района Республики Татарстан (<http://pestreci.tatarstan.ru>).

4. Настоящее распоряжение вступает в силу со дня его официального опубликования (обнародования).

5. Контроль за исполнением настоящего Распоряжения оставляю за собой.

Председатель

И.Р. Давлетханов

Утверждена

(наименование документа об утверждении,  
включая наименования

органов государственной власти или органов  
местного самоуправления,

принявших решение об утверждении схемы

или подписавших соглашение о  
перераспределении земельных участков)

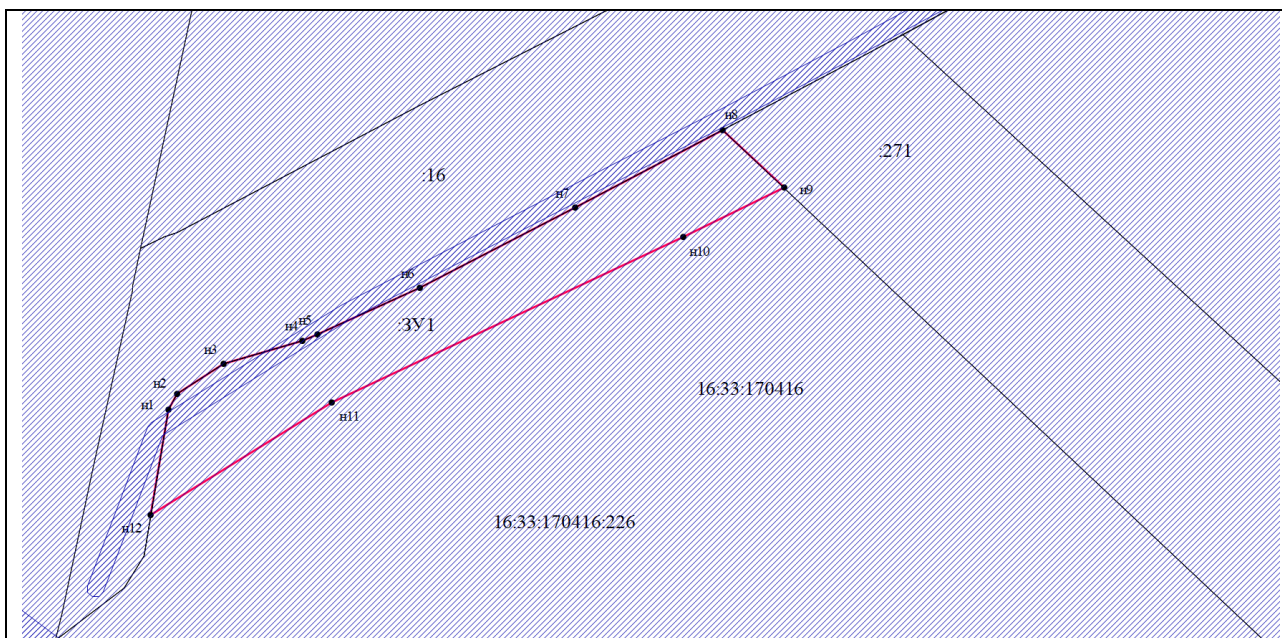
от \_\_\_\_\_ № \_\_\_\_\_

**Схема расположения земельного участка площадью 2779 кв.м., образуемого из земельного участка с кадастровым номером 16:33:170416:226.**

**Категории земель: Земли сельскохозяйственного назначения**

**Адрес: Республика Татарстан, Пестречинский муниципальный район, Шалинское сельское поселение**

Условный номер земельного участка:ЗУ1		
Площадь земельного участка <u>2779</u> м <sup>2</sup>		
Обозначение характерных точек границ	МСК-16 Координаты, м	
	X	Y
1	2	3
н1	465251.78	1339933.53
н2	465255.53	1339935.53
н3	465262.53	1339946.53
н4	465268.03	1339965.28
н5	465269.53	1339968.78
н6	465280.53	1339993.03
н7	465299.53	1340029.78
н8	465317.88	1340064.69
н9	465304.23	1340079.17
н10	465292.57	1340055.24
н11	465253.44	1339972.20
н12	465226.88	1339929.38
н1	465251.78	1339933.53



Масштаб 1:1000

**Условные обозначения:**

— - вновь образованная часть границы, сведения о которой достаточны для определения ее местоположения

— - существующая часть границы, имеющиеся в ЕГРН сведения о которой достаточны для определения ее местоположения;

ЗУ1- испрашиваемый земельный участок;

16:33:170416:226-исходный земельный участок;

n1 - обозначение характерной точки границы, сведения о которой достаточны для определения ее местоположения;

— - обозначение границы кадастрового квартала;

— - обозначение границы зон с особыми условиями использования территорий;

16:33:170416-номер кадастрового квартала.

Утверждена

(наименование документа об утверждении,  
включая наименования

органов государственной власти или органов  
местного самоуправления,

принявших решение об утверждении схемы

или подписавших соглашение о  
перераспределении земельных участков)

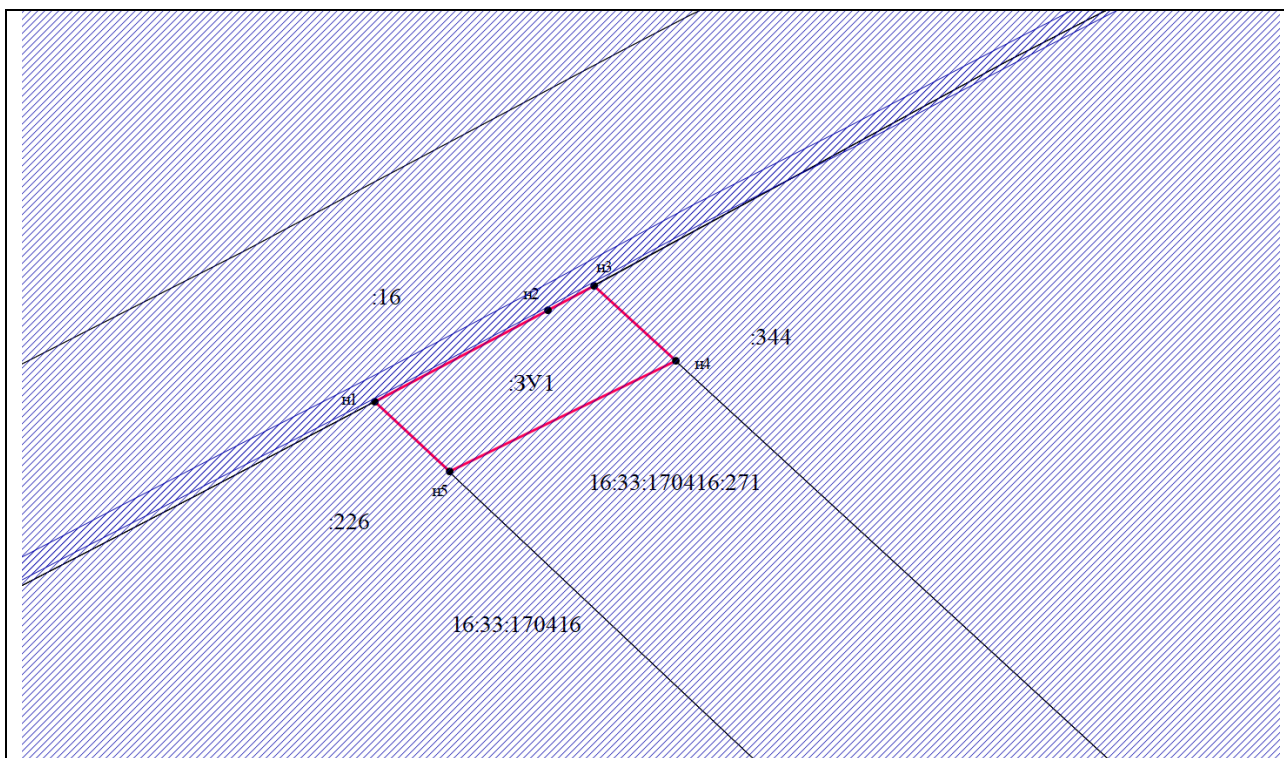
от \_\_\_\_\_ № \_\_\_\_\_

**Схема расположения земельного участка площадью 945 кв.м., образуемого из земельного участка с кадастровым номером 16:33:170416:271.**

**Категории земель: Земли сельскохозяйственного назначения**


**Адрес: Республика Татарстан, Пестречинский муниципальный район, Шалинское сельское поселение**


<b>Условный номер земельного участка:ЗУ1</b>		
<b>Площадь земельного участка <u>945</u> м<sup>2</sup></b>		
<b>Обозначение характерных точек границ</b>	<b>МСК-16 Координаты, м</b>	
	<b>X</b>	<b>Y</b>
<b>1</b>	<b>2</b>	<b>3</b>
н1	465317.88	1340064.69
н2	465335.53	1340098.28
н3	465340.41	1340107.29
н4	465325.78	1340123.20
н5	465304.23	1340079.17
н1	465317.88	1340064.69



**Масштаб 1:1000**

**Условные обозначения:**


 - вновь образованная часть границы, сведения о которой достаточны для определения ее местоположения

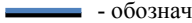
 - существующая часть границы, имеющиеся в ЕГРН сведения о которой достаточны для определения ее местоположения;

3У1- испрашиваемый земельный участок;

16:33:170416:271-исходный земельный участок;

н1 - обозначение характерной точки границы, сведения о которой достаточны для определения ее местоположения;

 - обозначение границы кадастрового квартала;

 - обозначение границы зон с особыми условиями использования территорий;

16:33:170416-номер кадастрового квартала.

Утверждена

(наименование документа об утверждении,  
включая наименования

органов государственной власти или органов  
местного самоуправления,

принявших решение об утверждении схемы

или подписавших соглашение о  
перераспределении земельных участков)

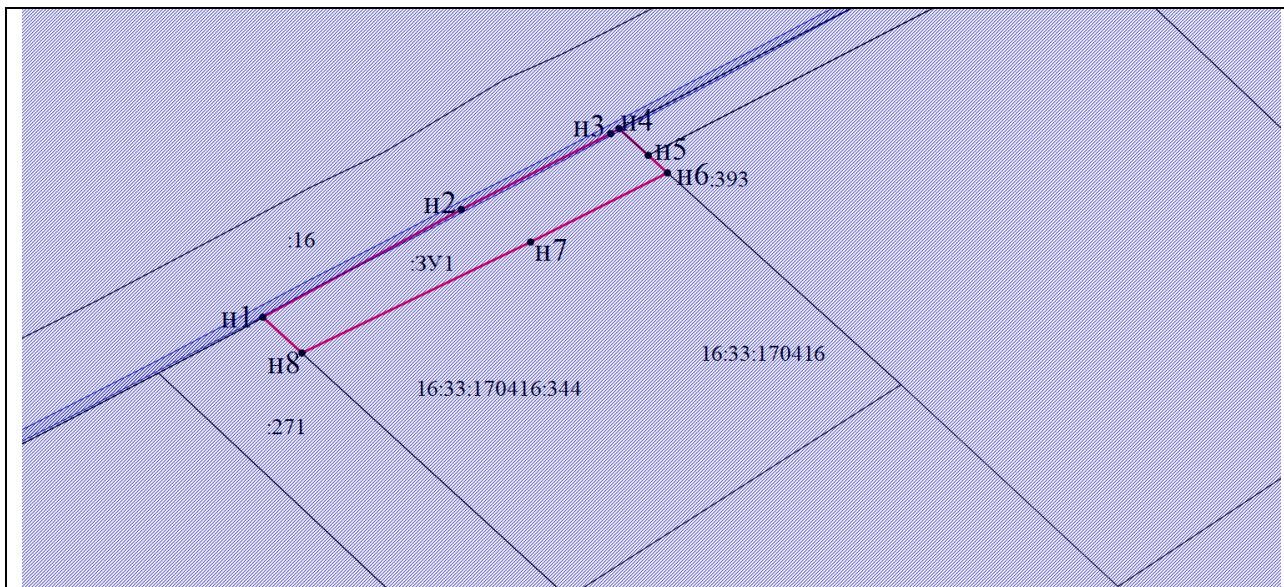
от \_\_\_\_\_ № \_\_\_\_\_

**Схема расположения земельного участка площадью 3820 кв.м., образуемого из земельного участка с кадастровым номером 16:33:170416:344.**

**Категории земель: Земли сельскохозяйственного назначения**


**Адрес: Республика Татарстан, Пестречинский муниципальный район, Шалинское сельское поселение**


<b>Условный номер земельного участка:ЗУ1</b>		
<b>Площадь земельного участка <u>3820</u> м<sup>2</sup></b>		
<b>Обозначение характерных точек границ</b>	<b>МСК-16 Координаты, м</b>	
	<b>X</b>	<b>Y</b>
<b>1</b>	<b>2</b>	<b>3</b>
н1	465340.41	1340107.29
н2	465384.03	1340187.78
н3	465415.03	1340248.28
н4	465416.93	1340251.90
н5	465406.22	1340263.71
н6	465399.11	1340271.53
н7	465371.14	1340216.02
н8	465325.78	1340123.20
н1	465340.41	1340107.29



**Масштаб 1:2000**

**Условные обозначения:**


 - вновь образованная часть границы, сведения о которой достаточны для определения ее местоположения

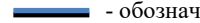
 - существующая часть границы, имеющиеся в ЕГРН сведения о которой достаточны для определения ее местоположения;

ЗУ1- испрашиваемый земельный участок;

16:33:170416:344-исходный земельный участок;

n1 - обозначение характерной точки границы, сведения о которой достаточны для определения ее местоположения;

 - обозначение границы кадастрового квартала;

 - обозначение границы зон с особыми условиями использования территорий;

16:33:170416-номер кадастрового квартала.

Утверждена

(наименование документа об утверждении,  
включая наименования

органов государственной власти или органов  
местного самоуправления,

принявших решение об утверждении схемы

или подписавших соглашение о  
перераспределении земельных участков)

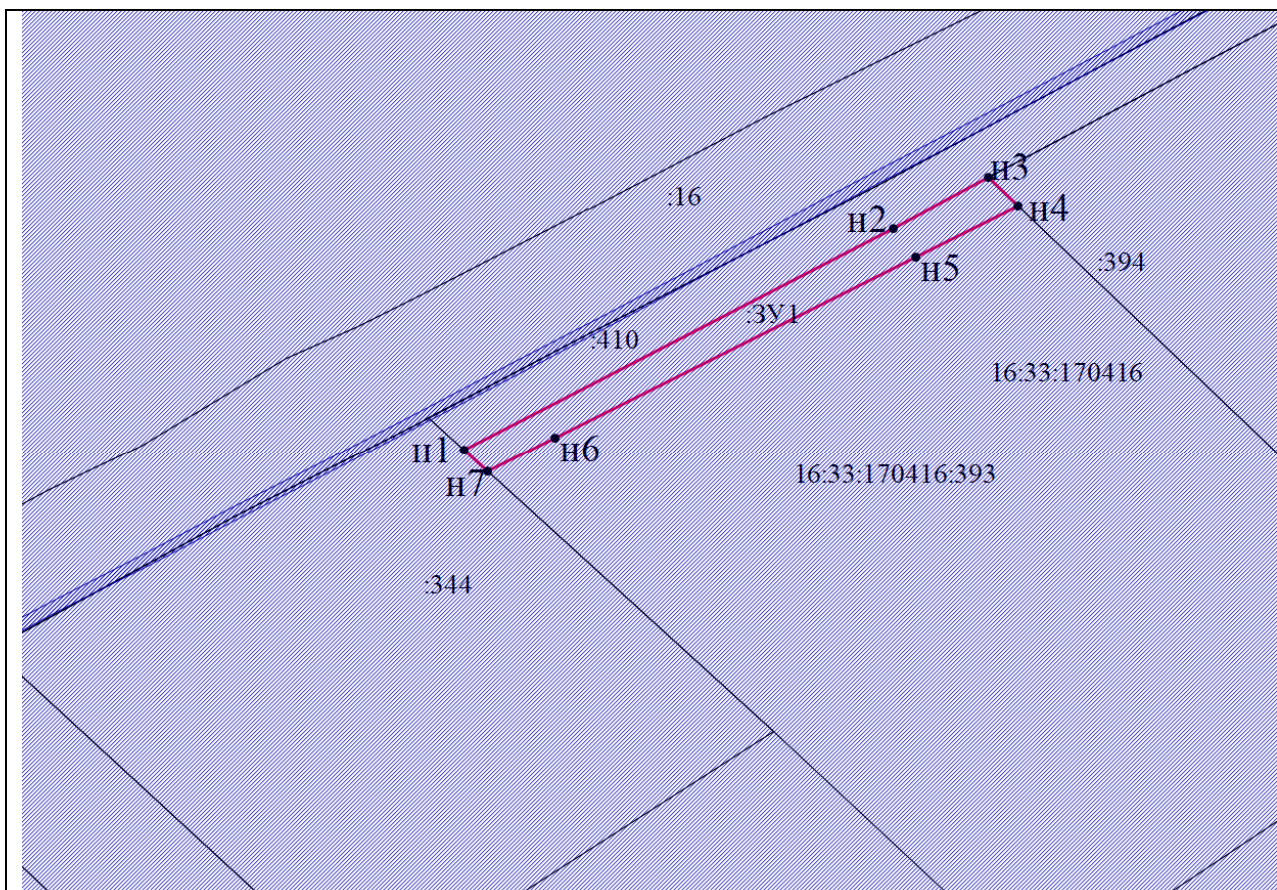
от \_\_\_\_\_ № \_\_\_\_\_

**Схема расположения земельного участка площадью 2196 кв.м., образуемого из земельного участка с кадастровым номером 16:33:170416:393.**

**Категории земель: Земли сельскохозяйственного назначения**


**Адрес: Республика Татарстан, Пестречинский муниципальный район, Шалинское сельское поселение**


<b>Условный номер земельного участка:ЗУ1</b>		
<b>Площадь земельного участка <u>2196</u> м<sup>2</sup></b>		
<b>Обозначение характерных точек границ</b>	<b>МСК-16 Координаты, м</b>	
	<b>X</b>	<b>Y</b>
<b>1</b>	<b>2</b>	<b>3</b>
н1	465406.22	1340263.71
н2	465479.84	1340405.93
н3	465496.57	1340437.38
н4	465487.25	1340447.15
н5	465470.19	1340413.48
н6	465410.28	1340293.68
н7	465399.11	1340271.53
н1	465406.22	1340263.71



Масштаб 1:2000

**Условные обозначения:**


 - вновь образованная часть границы, сведения о которой достаточны для определения ее местоположения

 - существующая часть границы, имеющиеся в ЕГРН сведения о которой достаточны для определения ее местоположения;

3У1- испрашиваемый земельный участок;

16:33:170416:393-исходный земельный участок;

n1 - обозначение характерной точки границы, сведения о которой достаточны для определения ее местоположения;

 - обозначение границы кадастрового квартала;

 - обозначение границы зон с особыми условиями использования территорий;

16:33:170416-номер кадастрового квартала.

Утверждена

(наименование документа об утверждении,  
включая наименования

органов государственной власти или органов  
местного самоуправления,

принявших решение об утверждении схемы

или подписавших соглашение о  
перераспределении земельных участков)

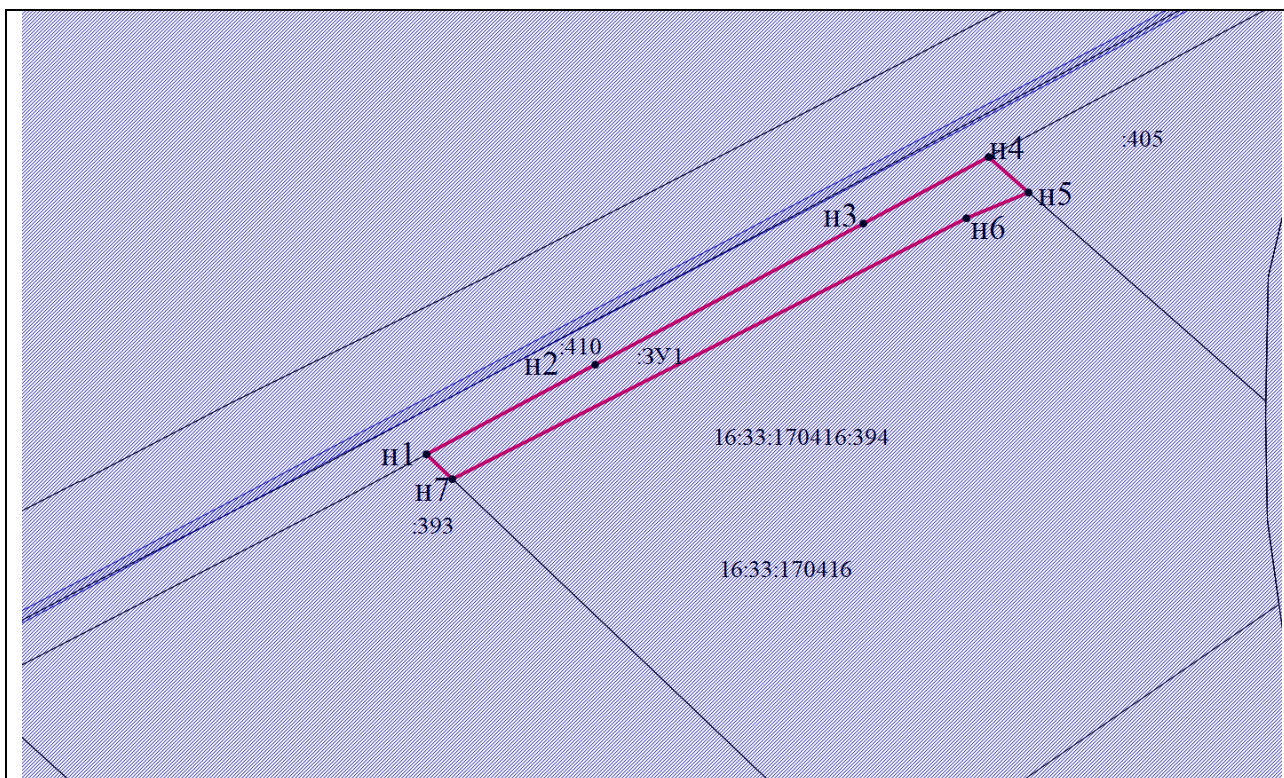
от \_\_\_\_\_ № \_\_\_\_\_

**Схема расположения земельного участка площадью 3696 кв.м., образуемого из земельного участка с кадастровым номером 16:33:170416:394.**

**Категории земель: Земли сельскохозяйственного назначения**


**Адрес: Республика Татарстан, Пестречинский муниципальный район, Шалинское сельское поселение**


Условный номер земельного участка:ЗУ1		
Площадь земельного участка <u>3696</u> м <sup>2</sup>		
Обозначение характерных точек границ	МСК-16 Координаты, м	
	X	Y
1	2	3
н1	465496.57	1340437.38
н2	465530.83	1340501.71
н3	465584.84	1340603.93
н4	465610.18	1340651.69
н5	465596.72	1340666.97
н6	465586.69	1340643.45
н7	465487.25	1340447.15
н1	465496.57	1340437.38



**Масштаб 1:2000**

**Условные обозначения:**


 - вновь образованная часть границы, сведения о которой достаточны для определения ее местоположения

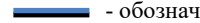
 - существующая часть границы, имеющиеся в ЕГРН сведения о которой достаточны для определения ее местоположения;

ЗУ1- испрашиваемый земельный участок;

16:33:170416:394-исходный земельный участок;

n1 - обозначение характерной точки границы, сведения о которой достаточны для определения ее местоположения;

 - обозначение границы кадастрового квартала;

 - обозначение границы зон с особыми условиями использования территорий;

16:33:170416-номер кадастрового квартала.

Утверждена

(наименование документа об утверждении,  
включая наименования

органов государственной власти или органов  
местного самоуправления,

принявших решение об утверждении схемы

или подписавших соглашение о  
перераспределении земельных участков)

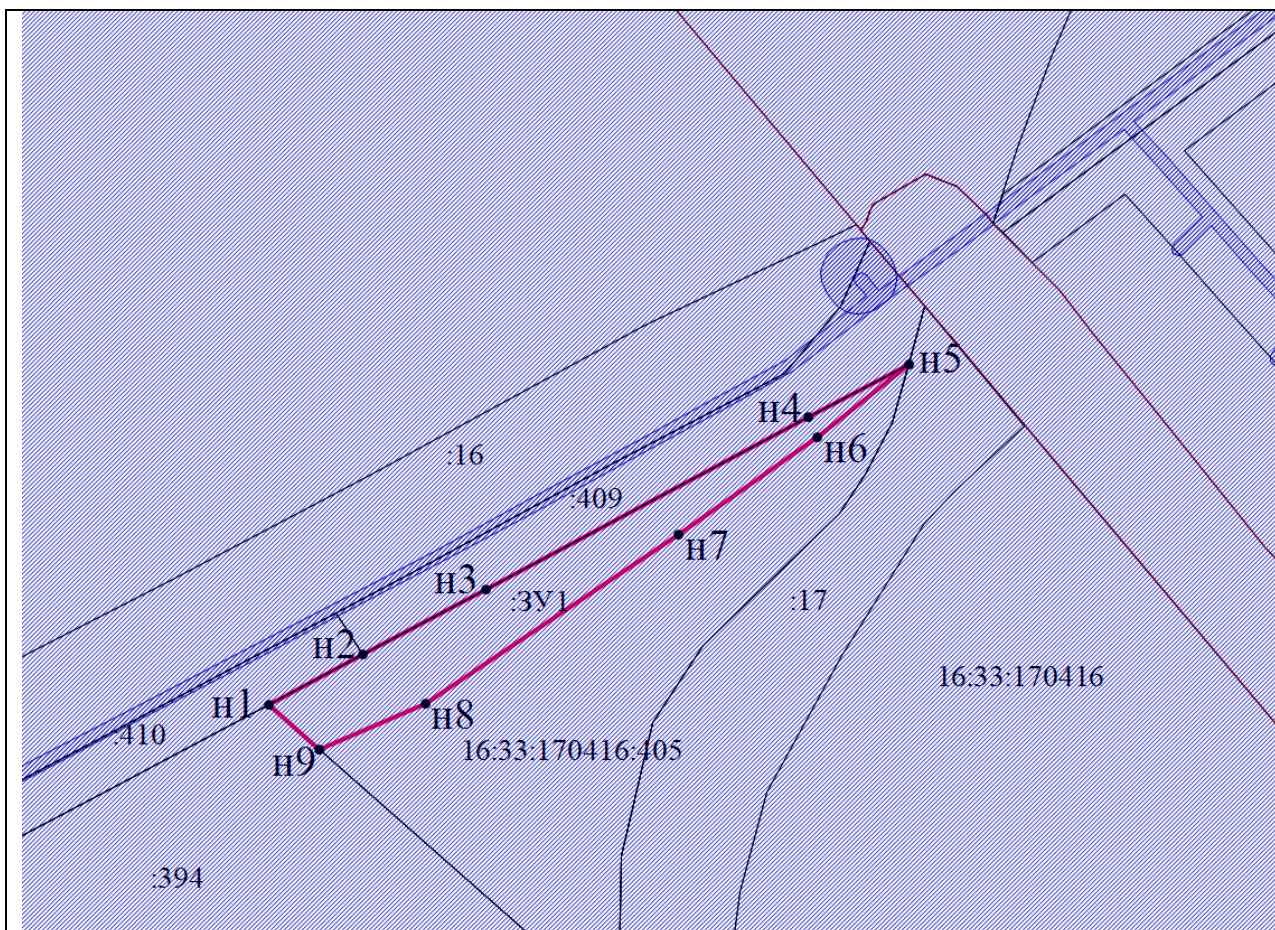
от \_\_\_\_\_ № \_\_\_\_\_

**Схема расположения земельного участка площадью 2982 кв.м., образуемого из земельного участка с кадастровым номером 16:33:170416:405.**

**Категории земель: Земли сельскохозяйственного назначения**

**Адрес: Республика Татарстан, Пестречинский муниципальный район, Шалинское сельское поселение**

<b>Условный номер земельного участка:ЗУ1</b>		
<b>Площадь земельного участка <u>2982</u> м<sup>2</sup></b>		
<b>Обозначение характерных точек границ</b>	<b>МСК-16 Координаты, м</b>	
	<b>X</b>	<b>Y</b>
<b>1</b>	<b>2</b>	<b>3</b>
н1	465610.18	1340651.69
н2	465625.27	1340680.13
н3	465645.02	1340717.35
н4	465697.01	1340815.09
н5	465713.14	1340845.43
н6	465690.94	1340817.61
н7	465661.54	1340775.80
н8	465610.55	1340699.15
н9	465596.72	1340666.97
н1	465610.18	1340651.69



Масштаб 1:2000

**Условные обозначения:**

— - вновь образованная часть границы, сведения о которой достаточны для определения ее местоположения

— - существующая часть границы, имеющиеся в ЕГРН сведения о которой достаточны для определения ее местоположения;

3У1- испрашиваемый земельный участок;

16:33:170416:405-исходный земельный участок;

n1 - обозначение характерной точки границы, сведения о которой достаточны для определения ее местоположения;

— - обозначение границы кадастрового квартала;

— - обозначение границы зон с особыми условиями использования территорий;

16:33:170416-номер кадастрового квартала.

Утверждена

(наименование документа об утверждении,  
включая наименования

органов государственной власти или органов  
местного самоуправления,

принявших решение об утверждении схемы

или подписавших соглашение о  
перераспределении земельных участков)

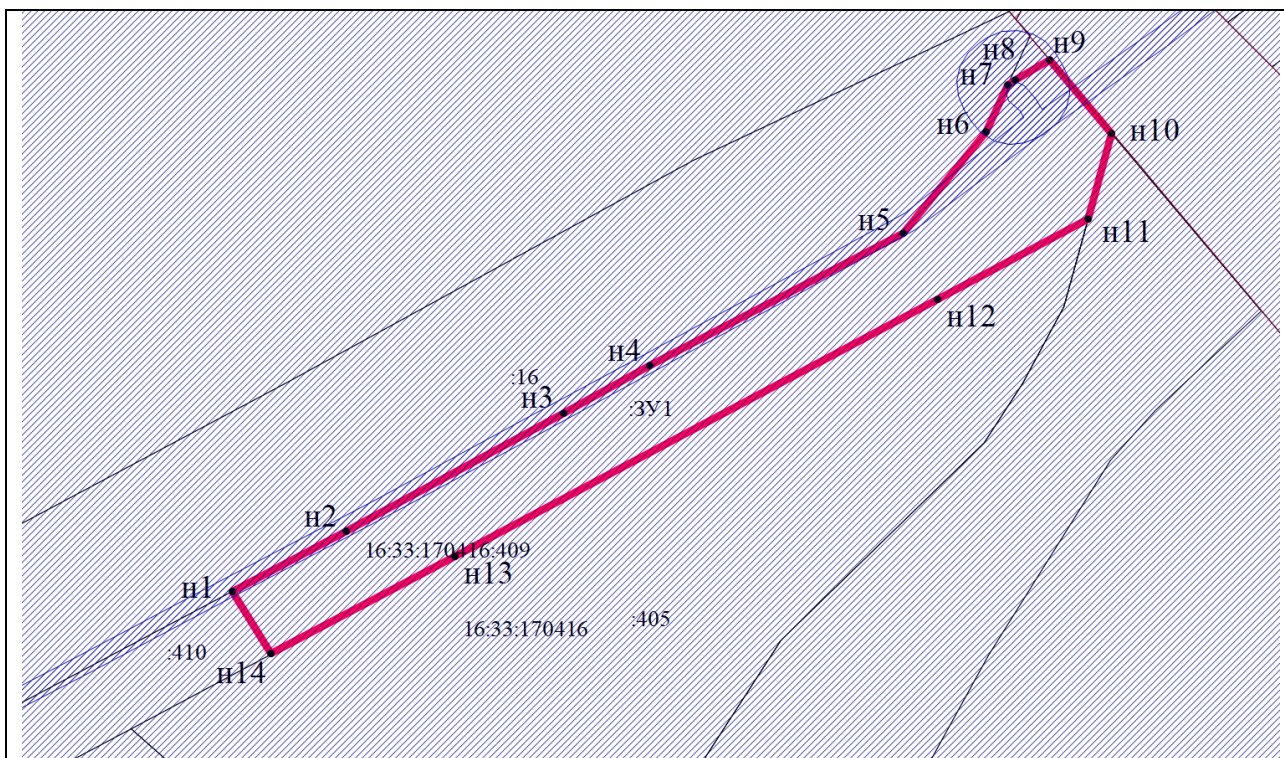
от \_\_\_\_\_ № \_\_\_\_\_

**Схема расположения земельного участка площадью 3378 кв.м., образуемого из земельного участка с кадастровым номером 16:33:170416:409.**

**Категории земель: Земли сельскохозяйственного назначения**

**Адрес: Республика Татарстан, Пестречинский муниципальный район, Шалинское сельское поселение**

Условный номер земельного участка:ЗУ1		
Площадь земельного участка <u>3378</u> м <sup>2</sup>		
Обозначение характерных точек границ	МСК-16 Координаты, м	
	X	Y
1	2	3
н1	465637.85	1340672.22
н2	465650.03	1340695.28
н3	465674.00	1340739.28
н4	465683.53	1340756.78
н5	465710.28	1340808.03
н6	465730.78	1340824.78
н7	465740.27	1340829.16
н8	465741.40	1340830.78
н9	465745.43	1340837.71
н10	465730.53	1340850.28
н11	465713.15	1340845.44
н12	465697.01	1340815.09
н13	465645.02	1340717.35
н14	465625.27	1340680.13
н1	465637.85	1340672.22



Масштаб 1:1000

**Условные обозначения:**

— - вновь образованная часть границы, сведения о которой достаточны для определения ее местоположения

— - существующая часть границы, имеющиеся в ЕГРН сведения о которой достаточны для определения ее местоположения;

ЗУ1- испрашиваемый земельный участок;

16:33:170416:409-исходный земельный участок;

n1 - обозначение характерной точки границы, сведения о которой достаточны для определения ее местоположения;

— - обозначение границы кадастрового квартала;

— - обозначение границы зон с особыми условиями использования территорий;

16:33:170416-номер кадастрового квартала.

Утверждена

(наименование документа об утверждении,  
включая наименования

органов государственной власти или органов  
местного самоуправления,

принявших решение об утверждении схемы

или подписавших соглашение о  
перераспределении земельных участков)

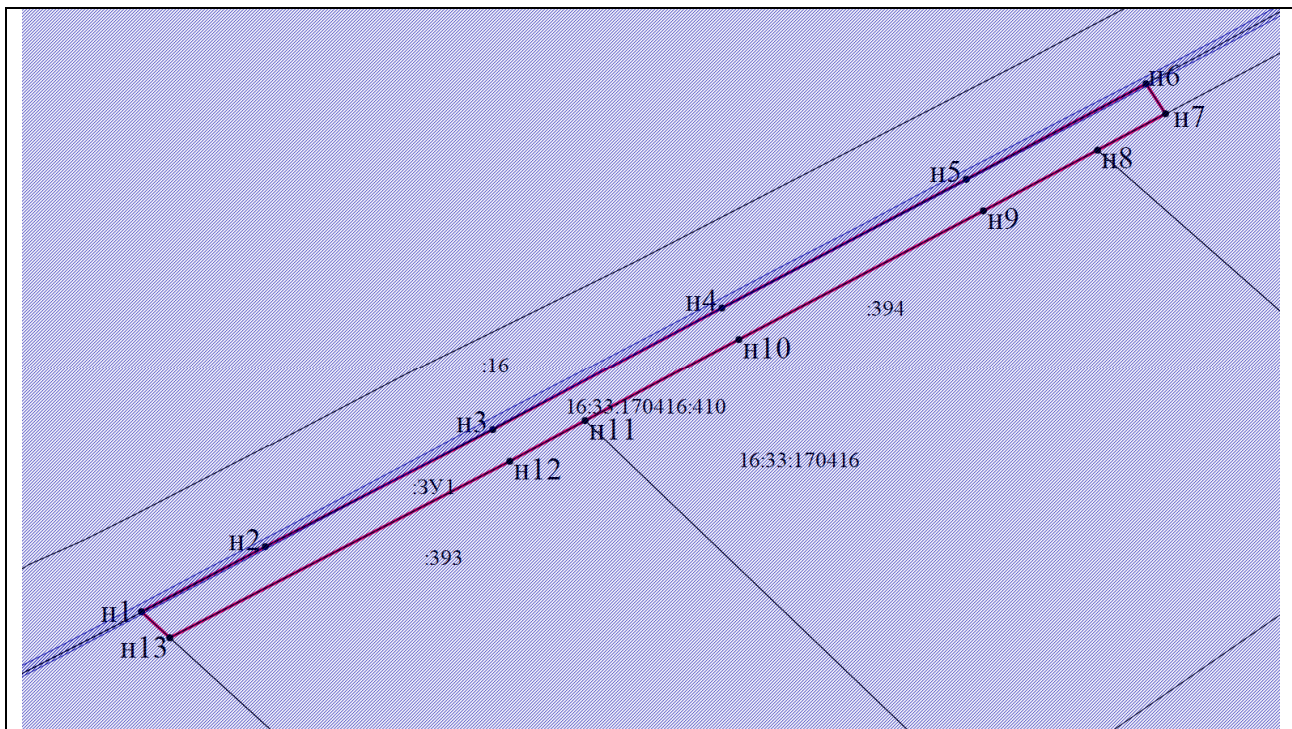
от \_\_\_\_\_ № \_\_\_\_\_

**Схема расположения земельного участка площадью 7107 кв.м., образуемого из земельного участка с кадастровым номером 16:33:170416:410.**

**Категории земель: Земли сельскохозяйственного назначения**

**Адрес: Республика Татарстан, Пестречинский муниципальный район, Шалинское сельское поселение**

Условный номер земельного участка:ЗУ1		
Площадь земельного участка <u>7107</u> м <sup>2</sup>		
Обозначение характерных точек границ	МСК-16 Координаты, м	
	X	Y
1	2	3
н1	465416.93	1340251.90
н2	465444.03	1340303.53
н3	465493.03	1340398.78
н4	465544.03	1340494.53
н5	465598.03	1340596.78
н6	465637.85	1340672.22
н7	465625.27	1340680.13
н8	465610.18	1340651.69
н9	465584.84	1340603.93
н10	465530.83	1340501.71
н11	465496.57	1340437.38
н12	465479.84	1340405.93
н13	465406.22	1340263.71
н1	465416.93	1340251.90



Масштаб 1:2000

**Условные обозначения:**

— - вновь образованная часть границы, сведения о которой достаточны для определения ее местоположения

— - существующая часть границы, имеющиеся в ЕГРН сведения о которой достаточны для определения ее местоположения;

ЗУ1- испрашиваемый земельный участок;

16:33:170416:410-исходный земельный участок;

n1 - обозначение характерной точки границы, сведения о которой достаточны для определения ее местоположения;

— - обозначение границы кадастрового квартала;

— - обозначение границы зон с особыми условиями использования территорий;

16:33:170416-номер кадастрового квартала.

Выписка из Единого государственного реестра недвижимости об основных характеристиках и зарегистрированных правах на объект недвижимости

Сведения об основных характеристиках объекта недвижимости

На основании запроса от 20.10.2020, поступившего на рассмотрение 20.10.2020, сообщаем, что согласно записям Единого государственного реестра недвижимости:

Раздел 1 Лист 1

Земельный участок			
вид объекта недвижимости			
Лист №1 Раздел 1	Всего листов раздела 1: 1	Всего разделов: 3	Всего листов выписки: 3
20 октября 2020г. № КУВИ-002/2020-31605724			
Кадастровый номер:	16:33:170416:409		
Номер кадастрового квартала:	16:33:170416		
Дата присвоения кадастрового номера:	31.08.2016		
Ранее присвоенный государственный учетный номер:	данные отсутствуют		
Адрес (местоположение):	Местоположение установлено относительно ориентира, расположенного в границах участка. Почтовый адрес ориентира: Республика Татарстан, Пестречинский муниципальный район, Шалинское сельское поселение.		
Площадь, м2:	3408 +/- 511		
Кадастровая стоимость, руб:	857861.76		
Кадастровые номера расположенных в пределах земельного участка объектов недвижимости:	данные отсутствуют		
Категория земель:	Земли сельскохозяйственного назначения		
Виды разрешенного использования:	для ведения сельскохозяйственного производства, для ведения сельскохозяйственного производства		
Статус записи об объекте недвижимости:	Сведения об объекте недвижимости имеют статус "актуальные"		
Особые отметки:	Право (ограничение права, обременение объекта недвижимости) зарегистрировано на объект недвижимости с видом(-ами) разрешенного использования: для ведения сельскохозяйственного производства.		
Получатель выписки:	Давлетханов Ильназ Ринатович (представитель заявителя), Заявитель: ПИЗО Пестречинского района РТ		

полное наименование должности	подпись	инициалы, фамилия
-------------------------------	---------	-------------------

М.П.

Выписка из Единого государственного реестра недвижимости об основных характеристиках и зарегистрированных правах на объект недвижимости  
Сведения о зарегистрированных правах

Земельный участок			
вид объекта недвижимости			
Лист №1 Раздел 2	Всего листов раздела 2: 1	Всего разделов: 3	Всего листов выписки: 3
20 октября 2020г. № КУВИ-002/2020-31605724			
Кадастровый номер:		16:33:170416:409	

1	Правообладатель (правообладатели):	1.1	Губайдуллин Айрат Наилевич, 19.02.1985, гор. Казань, Российская Федерация, СНИЛС 124-701-617 25 Паспорт гражданина Российской Федерации серия 92 05 №622370, выдан 19.03.2005, УВД Советского района гор.Казани Республика Татарстан (Татарстан), г.Казань, просп.Победы, д.78, кв.296
2	Вид, номер и дата государственной регистрации права:	2.1	Собственность 16:33:170416:409-16/035/2017-2 30.01.2017 11:37:04
4	Ограничение прав и обременение объекта недвижимости:	не зарегистрировано	
5	Сведения о наличии решения об изъятии объекта недвижимости для государственных и муниципальных нужд:	данные отсутствуют	
6	Сведения об осуществлении государственной регистрации сделки, права, ограничения права без необходимого в силу закона согласия третьего лица, органа:	данные отсутствуют	

полное наименование должности	подпись	инициалы, фамилия

М.П.

Выписка из Единого государственного реестра недвижимости об основных характеристиках и зарегистрированных правах на объект недвижимости

Описание местоположения земельного участка

Земельный участок			
вид объекта недвижимости			
Лист №1 Раздел 3	Всего листов раздела 3: 1	Всего разделов: 3	Всего листов выписки: 3
20 октября 2020г. № КУВИ-002/2020-31605724			
Кадастровый номер:		16:33:170416:409	

План (чертеж, схема) земельного участка



Масштаб 1:2000      Условные обозначения:

полное наименование должности	подпись	инициалы, фамилия

М.П.

Выписка из Единого государственного реестра недвижимости об основных характеристиках и зарегистрированных правах на объект недвижимости

Сведения об основных характеристиках объекта недвижимости

На основании запроса от 20.10.2020, поступившего на рассмотрение 20.10.2020, сообщаем, что согласно записям Единого государственного реестра недвижимости:

Раздел 1 Лист 1

Земельный участок			
вид объекта недвижимости			
Лист №1 Раздел 1	Всего листов раздела 1: 1	Всего разделов: 3	Всего листов выписки: 3
20 октября 2020г. № КУВИ-002/2020-31598807			
Кадастровый номер:	16:33:170416:405		
Номер кадастрового квартала:	16:33:170416		
Дата присвоения кадастрового номера:	30.05.2016		
Ранее присвоенный государственный учетный номер:	данные отсутствуют		
Адрес (местоположение):	Местоположение установлено относительно ориентира, расположенного в границах участка. Почтовый адрес ориентира: Республика Татарстан, Пестречинский муниципальный район, Шалинское сельское поселение.		
Площадь, м2:	11963 +/- 957		
Кадастровая стоимость, руб:	35530.11		
Кадастровые номера расположенных в пределах земельного участка объектов недвижимости:	данные отсутствуют		
Категория земель:	Земли сельскохозяйственного назначения		
Виды разрешенного использования:	для сельскохозяйственного производства, для ведения сельскохозяйственного производства		
Статус записи об объекте недвижимости:	Сведения об объекте недвижимости имеют статус "актуальные"		
Особые отметки:	Право (ограничение права, обременение объекта недвижимости) зарегистрировано на объект недвижимости с видом(-ами) разрешенного использования: для сельскохозяйственного производства.		
Получатель выписки:	Давлетханов Ильназ Ринатович (представитель заявителя), Заявитель: ПИЗО Пестречинского района РТ		

полное наименование должности	подпись	инициалы, фамилия
-------------------------------	---------	-------------------

М.П.

Выписка из Единого государственного реестра недвижимости об основных характеристиках и зарегистрированных правах на объект недвижимости  
Сведения о зарегистрированных правах

Земельный участок			
вид объекта недвижимости			
Лист №1 Раздел 2	Всего листов раздела 2: 1	Всего разделов: 3	Всего листов выписки: 3
20 октября 2020г. № КУВИ-002/2020-31598807			
Кадастровый номер:		16:33:170416:405	

1	Правообладатель (правообладатели):	1.1	Газимов Рамиль Магсумович, 10.08.1974, дер. Шали Пестречинского р-на Татарстан, Российская Федерация, СНИЛС 114-127-967 34 Паспорт гражданина Российской Федерации серия 92 18 №526318, выдан 06.09.2019, МВД по Республике Татарстан Республика Татарстан (Татарстан), Пестречинский р-н, с. Шали, ул.Кзыл Юлдуз, д.23
2	Вид, номер и дата государственной регистрации права:	2.1	Собственность 16:33:170416:405-16/035/2017-3 26.07.2017 18:59:43
4	Ограничение прав и обременение объекта недвижимости:	не зарегистрировано	
5	Сведения о наличии решения об изъятии объекта недвижимости для государственных и муниципальных нужд:	данные отсутствуют	
6	Сведения об осуществлении государственной регистрации сделки, права, ограничения права без необходимого в силу закона согласия третьего лица, органа:	данные отсутствуют	

полное наименование должности	подпись	инициалы, фамилия

М.П.

Выписка из Единого государственного реестра недвижимости об основных характеристиках и зарегистрированных правах на объект недвижимости

Описание местоположения земельного участка

Земельный участок			
вид объекта недвижимости			
Лист №1 Раздел 3	Всего листов раздела 3: 1	Всего разделов: 3	Всего листов выписки: 3
20 октября 2020г. № КУВИ-002/2020-31598807			
Кадастровый номер:		16:33:170416:405	

План (чертеж, схема) земельного участка



Масштаб 1:2000      Условные обозначения:

полное наименование должности	подпись	инициалы, фамилия

М.П.

Выписка из Единого государственного реестра недвижимости об основных характеристиках и зарегистрированных правах на объект недвижимости

Сведения об основных характеристиках объекта недвижимости

На основании запроса от 20.10.2020, поступившего на рассмотрение 20.10.2020, сообщаем, что согласно записям Единого государственного реестра недвижимости:

Раздел 1 Лист 1

Земельный участок			
вид объекта недвижимости			
Лист №1 Раздел 1	Всего листов раздела 1: 1	Всего разделов: 3	Всего листов выписки: 3
20 октября 2020г. № КУВИ-002/2020-31656261			
Кадастровый номер:	16:33:170416:394		
Номер кадастрового квартала:	16:33:170416		
Дата присвоения кадастрового номера:	29.09.2015		
Ранее присвоенный государственный учетный номер:	данные отсутствуют		
Адрес (местоположение):	Местоположение установлено относительно ориентира, расположенного в границах участка. Почтовый адрес ориентира: Республика Татарстан, Пестречинский муниципальный район, Шалинское сельское поселение.		
Площадь, м2:	50000 +/- 1956		
Кадастровая стоимость, руб:	170500		
Кадастровые номера расположенных в пределах земельного участка объектов недвижимости:	данные отсутствуют		
Категория земель:	Земли сельскохозяйственного назначения		
Виды разрешенного использования:	для сельскохозяйственного использования, для ведения сельскохозяйственного производства		
Статус записи об объекте недвижимости:	Сведения об объекте недвижимости имеют статус "актуальные"		
Особые отметки:	Право (ограничение права, обременение объекта недвижимости) зарегистрировано на объект недвижимости с видом(-ами) разрешенного использования: Для сельскохозяйственного использования.		
Получатель выписки:	Давлетханов Ильназ Ринатович (представитель заявителя), Заявитель: ПИЗО Пестречинского района РТ		

полное наименование должности	подпись	инициалы, фамилия
-------------------------------	---------	-------------------

М.П.

Выписка из Единого государственного реестра недвижимости об основных характеристиках и зарегистрированных правах на объект недвижимости  
Сведения о зарегистрированных правах

Земельный участок			
вид объекта недвижимости			
Лист №1	Раздел 2	Всего листов раздела 2: 1	Всего разделов: 3
20 октября 2020г. № КУВИ-002/2020-31656261			
Кадастровый номер:		16:33:170416:394	

1	Правообладатель (правообладатели):	1.1	Сунгатуллина Маулия Сулаймановна, 22.11.1955, дер.Шали Пестречинского р-на Татарстан, Российская Федерация, СНИЛС 039-607-710 73 Паспорт гражданина Российской Федерации серия 92 04 №466648, выдан 23.04.2003, ОВД Пестречинского района РТ Республика Татарстан (Татарстан), Пестречинский р-н, с. Шали, ул. Молодежная, д.15
2	Вид, номер и дата государственной регистрации права:	2.1	Общая долевая собственность, 1/2 16-16/035-16/081/003/2015-5379/2 15.10.2015 16:34:59
4	Ограничение прав и обременение объекта недвижимости:	не зарегистрировано	
1	Правообладатель (правообладатели):	1.2	Сунгатуллин Нотфулла Габдуллович, 20.02.1953, дер.Шали Пестречинского р-на Татарстан, Гражданин РФ, СНИЛС 085-100-408 24 Паспорт гражданина Российской Федерации серия 92 03 №956746, выдан 08.04.2003, ОВД Пестречинского района РТ
2	Вид, номер и дата государственной регистрации права:	2.2	Общая долевая собственность, 1/2 16-16/035-16/081/003/2015-5379/1 15.10.2015 16:34:55
4	Ограничение прав и обременение объекта недвижимости:	не зарегистрировано	
5	Сведения о наличии решения об изъятии объекта недвижимости для государственных и муниципальных нужд:	данные отсутствуют	
6	Сведения об осуществлении государственной регистрации сделки, права, ограничения права без необходимого в силу закона согласия третьего лица, органа:	данные отсутствуют	

полное наименование должности	подпись	инициалы, фамилия
-------------------------------	---------	-------------------

М.П.

Выписка из Единого государственного реестра недвижимости об основных характеристиках и зарегистрированных правах на объект недвижимости

Описание местоположения земельного участка

Земельный участок			
вид объекта недвижимости			
Лист №1 Раздел 3	Всего листов раздела 3: 1	Всего разделов: 3	Всего листов выписки: 3
20 октября 2020г. № КУВИ-002/2020-31656261			
Кадастровый номер:		16:33:170416:394	

План (чертеж, схема) земельного участка



Масштаб 1:3000      Условные обозначения:

полное наименование должности	подпись	инициалы, фамилия

М.П.

Филиал федерального государственного бюджетного учреждения "Федеральная кадастровая палата Федеральной службы государственной регистрации, кадастра и картографии" по Республике Татарстан  
полное наименование органа регистрации прав

Выписка из Единого государственного реестра недвижимости об основных характеристиках и зарегистрированных правах на объект недвижимости

Сведения об основных характеристиках объекта недвижимости

На основании запроса от 20.10.2020, поступившего на рассмотрение 20.10.2020, сообщаем, что согласно записям Единого государственного реестра недвижимости:

Раздел 1 Лист 1

Земельный участок			
вид объекта недвижимости			
Лист №1 Раздел 1	Всего листов раздела 1: 1	Всего разделов: 3	Всего листов выписки: 3
20 октября 2020г. № КУВИ-002/2020-31648554			
Кадастровый номер:	16:33:170416:410		
Номер кадастрового квартала:	16:33:170416		
Дата присвоения кадастрового номера:	31.08.2016		
Ранее присвоенный государственный учетный номер:	данные отсутствуют		
Адрес (местоположение):	Местоположение установлено относительно ориентира, расположенного в границах участка. Почтовый адрес ориентира: Республика Татарстан, Пестречинский муниципальный район, Шалинское сельское поселение.		
Площадь, м2:	7107 +/- 738		
Кадастровая стоимость, руб:	1788974.04		
Кадастровые номера расположенных в пределах земельного участка объектов недвижимости:	данные отсутствуют		
Категория земель:	Земли сельскохозяйственного назначения		
Виды разрешенного использования:	для ведения сельскохозяйственного производства, для ведения сельскохозяйственного производства		
Статус записи об объекте недвижимости:	Сведения об объекте недвижимости имеют статус "актуальные"		
Особые отметки:	Право (ограничение права, обременение объекта недвижимости) зарегистрировано на объект недвижимости с видом(-ами) разрешенного использования: для ведения сельскохозяйственного производства.		
Получатель выписки:	Давлетханов Ильназ Ринатович (представитель заявителя), Заявитель: ПИЗО Пестречинского района РТ		

полное наименование должности	подпись	инициалы, фамилия
-------------------------------	---------	-------------------

М.П.

Выписка из Единого государственного реестра недвижимости об основных характеристиках и зарегистрированных правах на объект недвижимости  
Сведения о зарегистрированных правах

Земельный участок			
вид объекта недвижимости			
Лист №1 Раздел 2	Всего листов раздела 2: 1	Всего разделов: 3	Всего листов выписки: 3
20 октября 2020г. № КУВИ-002/2020-31648554			
Кадастровый номер:		16:33:170416:410	

1	Правообладатель (правообладатели):	1.1	Ахтарова Мадехия Гариповна, 05.05.1940, с. Большие Кибя-Кози Сабинского р-на ТАССР, Российская Федерация Паспорт гражданина Российской Федерации серия 92 09 №977814, выдан 19.06.2010, Отделом УФМС России по Республике Татарстан в Советском р-не гор. Казани Республика Татарстан (Татарстан), г.Казань, ул.Космонавтов, д.11б, кв.39
2	Вид, номер и дата государственной регистрации права:	2.1	Собственность 16:33:170416:410-16/035/2018-2 26.01.2018 14:56:16
4	Ограничение прав и обременение объекта недвижимости:	не зарегистрировано	
5	Сведения о наличии решения об изъятии объекта недвижимости для государственных и муниципальных нужд:	данные отсутствуют	
6	Сведения об осуществлении государственной регистрации сделки, права, ограничения права без необходимого в силу закона согласия третьего лица, органа:	данные отсутствуют	

полное наименование должности	подпись	инициалы, фамилия

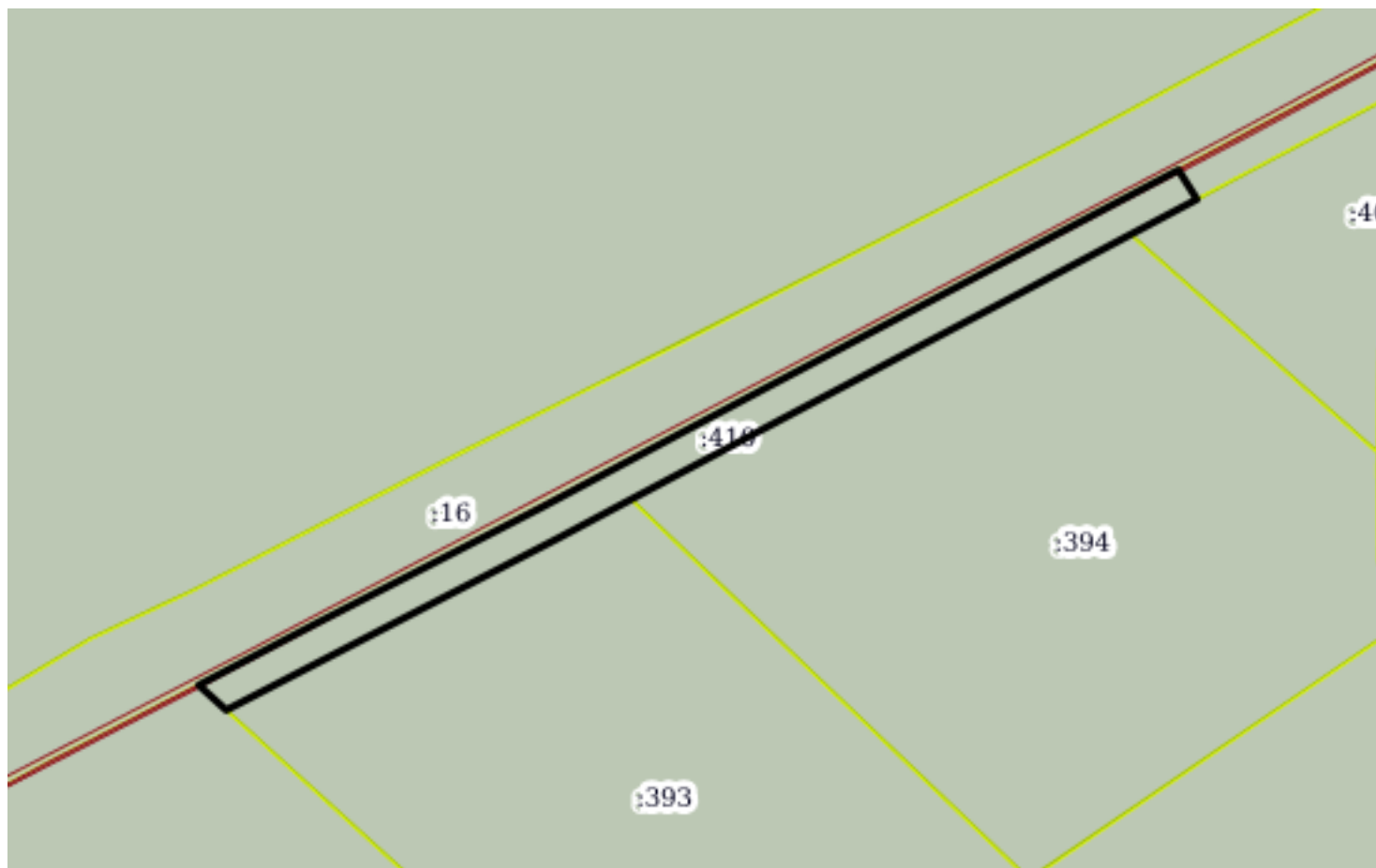
М.П.

Выписка из Единого государственного реестра недвижимости об основных характеристиках и зарегистрированных правах на объект недвижимости

Описание местоположения земельного участка

Земельный участок			
вид объекта недвижимости			
Лист №1 Раздел 3	Всего листов раздела 3: 1	Всего разделов: 3	Всего листов выписки: 3
20 октября 2020г. № КУВИ-002/2020-31648554			
Кадастровый номер:		16:33:170416:410	

План (чертеж, схема) земельного участка



Масштаб 1:3000      Условные обозначения:

полное наименование должности	подпись	инициалы, фамилия

М.П.

Выписка из Единого государственного реестра недвижимости об основных характеристиках и зарегистрированных правах на объект недвижимости

Сведения об основных характеристиках объекта недвижимости

На основании запроса от 20.10.2020, поступившего на рассмотрение 20.10.2020, сообщаем, что согласно записям Единого государственного реестра недвижимости:

Раздел 1 Лист 1

Земельный участок			
вид объекта недвижимости			
Лист №1 Раздел 1	Всего листов раздела 1: 1	Всего разделов: 3	Всего листов выписки: 3
20 октября 2020г. № КУВИ-002/2020-31672118			
Кадастровый номер:	16:33:170416:393		
Номер кадастрового квартала:	16:33:170416		
Дата присвоения кадастрового номера:	29.09.2015		
Ранее присвоенный государственный учетный номер:	данные отсутствуют		
Адрес (местоположение):	Местоположение установлено относительно ориентира, расположенного в границах участка. Почтовый адрес ориентира: Республика Татарстан, Пестречинский муниципальный район, Шалинское сельское поселение.		
Площадь, м2:	45000 +/- 1856		
Кадастровая стоимость, руб:	154800		
Кадастровые номера расположенных в пределах земельного участка объектов недвижимости:	данные отсутствуют		
Категория земель:	Земли сельскохозяйственного назначения		
Виды разрешенного использования:	для сельскохозяйственного использования, для ведения сельскохозяйственного производства		
Статус записи об объекте недвижимости:	Сведения об объекте недвижимости имеют статус "актуальные"		
Особые отметки:	Право (ограничение права, обременение объекта недвижимости) зарегистрировано на объект недвижимости с видом(-ами) разрешенного использования: Для сельскохозяйственного использования.		
Получатель выписки:	Давлетханов Ильназ Ринатович (представитель заявителя), Заявитель: ПИЗО Пестречинского района РТ		

полное наименование должности	подпись	инициалы, фамилия
-------------------------------	---------	-------------------

М.П.

Выписка из Единого государственного реестра недвижимости об основных характеристиках и зарегистрированных правах на объект недвижимости  
Сведения о зарегистрированных правах

Земельный участок			
вид объекта недвижимости			
Лист №1 Раздел 2	Всего листов раздела 2: 1	Всего разделов: 3	Всего листов выписки: 3
20 октября 2020г. № КУВИ-002/2020-31672118			
Кадастровый номер:		16:33:170416:393	

1	Правообладатель (правообладатели):	1.1	Абдулганиев Фанис Гусманович, 30.07.1976, д. Шали Пестречинского района ТАССР, Российская Федерация, СНИЛС 106-511-040 98 Паспорт гражданина Российской Федерации серия 92 03 №326827, выдан 25.06.2002, ОВД Пестречинского района Республики Татарстан ganil.rg@yandex.ru, Республика Татарстан (Татарстан), Пестречинский р-н, с. Шали, ул.М.Джалиля, д.33
2	Вид, номер и дата государственной регистрации права:	2.1	Собственность 16-16/035-16/081/003/2015-6702/2 10.11.2015 21:06:54
4	Ограничение прав и обременение объекта недвижимости:	не зарегистрировано	
5	Сведения о наличии решения об изъятии объекта недвижимости для государственных и муниципальных нужд:	данные отсутствуют	
6	Сведения об осуществлении государственной регистрации сделки, права, ограничения права без необходимого в силу закона согласия третьего лица, органа:	данные отсутствуют	

полное наименование должности	подпись	инициалы, фамилия

М.П.

Выписка из Единого государственного реестра недвижимости об основных характеристиках и зарегистрированных правах на объект недвижимости

Описание местоположения земельного участка

Земельный участок			
вид объекта недвижимости			
Лист №1 Раздел 3	Всего листов раздела 3: 1	Всего разделов: 3	Всего листов выписки: 3
20 октября 2020г. № КУВИ-002/2020-31672118			
Кадастровый номер:		16:33:170416:393	

План (чертеж, схема) земельного участка



Масштаб 1:3000      Условные обозначения:

полное наименование должности	подпись	инициалы, фамилия

М.П.

Выписка из Единого государственного реестра недвижимости об основных характеристиках и зарегистрированных правах на объект недвижимости

Сведения об основных характеристиках объекта недвижимости

На основании запроса от 20.10.2020, поступившего на рассмотрение 20.10.2020, сообщаем, что согласно записям Единого государственного реестра недвижимости:

Раздел 1 Лист 1

Земельный участок			
вид объекта недвижимости			
Лист №1 Раздел 1	Всего листов раздела 1: 1	Всего разделов: 3	Всего листов выписки: 3
20 октября 2020г. № КУВИ-002/2020-31609686			
Кадастровый номер:	16:33:170416:344		
Номер кадастрового квартала:	16:33:170416		
Дата присвоения кадастрового номера:	28.01.2015		
Ранее присвоенный государственный учетный номер:	данные отсутствуют		
Адрес (местоположение):	Местоположение установлено относительно ориентира, расположенного в границах участка. Почтовый адрес ориентира: Республика Татарстан, Пестречинский муниципальный район, Шалинское сельское поселение.		
Площадь, м2:	25008 +/- 1384		
Кадастровая стоимость, руб:	86277.6		
Кадастровые номера расположенных в пределах земельного участка объектов недвижимости:	данные отсутствуют		
Категория земель:	Земли сельскохозяйственного назначения		
Виды разрешенного использования:	для сельскохозяйственного производства, для ведения сельскохозяйственного производства		
Статус записи об объекте недвижимости:	Сведения об объекте недвижимости имеют статус "актуальные"		
Особые отметки:	Право (ограничение права, обременение объекта недвижимости) зарегистрировано на объект недвижимости с видом(-ами) разрешенного использования: для сельскохозяйственного производства.		
Получатель выписки:	Давлетханов Ильназ Ринатович (представитель заявителя), Заявитель: ПИЗО Пестречинского района РТ		

полное наименование должности	подпись	инициалы, фамилия
-------------------------------	---------	-------------------

М.П.

Выписка из Единого государственного реестра недвижимости об основных характеристиках и зарегистрированных правах на объект недвижимости  
Сведения о зарегистрированных правах

Земельный участок			
вид объекта недвижимости			
Лист №1 Раздел 2	Всего листов раздела 2: 1	Всего разделов: 3	Всего листов выписки: 3
20 октября 2020г. № КУВИ-002/2020-31609686			
Кадастровый номер:		16:33:170416:344	

1	Правообладатель (правообладатели):	1.1	Саитов Миннулла Габдуллович, 19.12.1958, дер. Шали Пестречинского р-на Татарстан, Российской Федерации, СНИЛС 105-734-841 49 Паспорт гражданина Российской Федерации серия 92 04 №471314, выдан 19.01.2004, ОВД Пестречинского района РТ Республика Татарстан (Татарстан), Пестречинский р-н, с. Шали, ул. КамАЗ, д.8
2	Вид, номер и дата государственной регистрации права:	2.1	Собственность 16-16/035-16/081/001/2015-1598/1 01.04.2015 14:16:55
4	Ограничение прав и обременение объекта недвижимости:	не зарегистрировано	
5	Сведения о наличии решения об изъятии объекта недвижимости для государственных и муниципальных нужд:	данные отсутствуют	
6	Сведения об осуществлении государственной регистрации сделки, права, ограничения права без необходимого в силу закона согласия третьего лица, органа:	данные отсутствуют	

полное наименование должности	подпись	инициалы, фамилия

М.П.

Выписка из Единого государственного реестра недвижимости об основных характеристиках и зарегистрированных правах на объект недвижимости

Описание местоположения земельного участка

Земельный участок			
вид объекта недвижимости			
Лист №1 Раздел 3	Всего листов раздела 3: 1	Всего разделов: 3	Всего листов выписки: 3
20 октября 2020г. № КУВИ-002/2020-31609686			
Кадастровый номер:		16:33:170416:344	

План (чертеж, схема) земельного участка



Масштаб 1:2000	Условные обозначения:		
----------------	-----------------------	--	--

полное наименование должности	подпись	инициалы, фамилия
-------------------------------	---------	-------------------

М.П.

Выписка из Единого государственного реестра недвижимости об основных характеристиках и зарегистрированных правах на объект недвижимости

Сведения об основных характеристиках объекта недвижимости

На основании запроса от 20.10.2020, поступившего на рассмотрение 20.10.2020, сообщаем, что согласно записям Единого государственного реестра недвижимости:

Раздел 1 Лист 1

Земельный участок			
вид объекта недвижимости			
Лист №1 Раздел 1	Всего листов раздела 1: 1	Всего разделов: 3	Всего листов выписки: 3
20 октября 2020г. № КУВИ-002/2020-31650441			
Кадастровый номер:	16:33:170416:271		
Номер кадастрового квартала:	16:33:170416		
Дата присвоения кадастрового номера:	11.12.2013		
Ранее присвоенный государственный учетный номер:	данные отсутствуют		
Адрес (местоположение):	Местоположение установлено относительно ориентира, расположенного в границах участка. Почтовый адрес ориентира: Республика Татарстан, Пестречинский муниципальный район, Шалинское сельское поселение.		
Площадь, м2:	15697 +/- 1096		
Кадастровая стоимость, руб:	55881.32		
Кадастровые номера расположенных в пределах земельного участка объектов недвижимости:	данные отсутствуют		
Категория земель:	Земли сельскохозяйственного назначения		
Виды разрешенного использования:	для сельскохозяйственного производства, для ведения сельскохозяйственного производства		
Статус записи об объекте недвижимости:	Сведения об объекте недвижимости имеют статус "актуальные"		
Особые отметки:	Право (ограничение права, обременение объекта недвижимости) зарегистрировано на объект недвижимости с видом(-ами) разрешенного использования: для сельскохозяйственного производства.		
Получатель выписки:	Давлетханов Ильназ Ринатович (представитель заявителя), Заявитель: ПИЗО Пестречинского района РТ		

полное наименование должности	подпись	инициалы, фамилия
-------------------------------	---------	-------------------

М.П.

Выписка из Единого государственного реестра недвижимости об основных характеристиках и зарегистрированных правах на объект недвижимости  
Сведения о зарегистрированных правах

Земельный участок			
вид объекта недвижимости			
Лист №1 Раздел 2	Всего листов раздела 2: 1	Всего разделов: 3	Всего листов выписки: 3
20 октября 2020г. № КУВИ-002/2020-31650441			
Кадастровый номер:		16:33:170416:271	

1	Правообладатель (правообладатели):	1.1	Латыпова Айгуль Айдаровна, 27.02.1984, г. Казань, Российская Федерация, СНИЛС 108-696-211 78 Паспорт гражданина Российской Федерации серия 92 05 №079579, выдан 21.07.2006, ОВД Пестречинского района РТ Республика Татарстан (Татарстан), г.Казань, ул.Ноксинский Спуск, д.13, кв.111
2	Вид, номер и дата государственной регистрации права:	2.1	Собственность 16:33:170416:271-16/035/2019-2 25.03.2019 12:41:27
4	Ограничение прав и обременение объекта недвижимости:	не зарегистрировано	
5	Сведения о наличии решения об изъятии объекта недвижимости для государственных и муниципальных нужд:	данные отсутствуют	
6	Сведения об осуществлении государственной регистрации сделки, права, ограничения права без необходимого в силу закона согласия третьего лица, органа:	данные отсутствуют	

полное наименование должности	подпись	инициалы, фамилия

М.П.

Выписка из Единого государственного реестра недвижимости об основных характеристиках и зарегистрированных правах на объект недвижимости

Описание местоположения земельного участка

Земельный участок			
вид объекта недвижимости			
Лист №1 Раздел 3	Всего листов раздела 3: 1	Всего разделов: 3	Всего листов выписки: 3
20 октября 2020г. № КУВИ-002/2020-31650441			
Кадастровый номер:		16:33:170416:271	

План (чертеж, схема) земельного участка



Масштаб 1:3000      Условные обозначения:

полное наименование должности	подпись	инициалы, фамилия

М.П.

Выписка из Единого государственного реестра недвижимости об основных характеристиках и зарегистрированных правах на объект недвижимости

Сведения об основных характеристиках объекта недвижимости

На основании запроса от 20.10.2020, поступившего на рассмотрение 20.10.2020, сообщаем, что согласно записям Единого государственного реестра недвижимости:

Раздел 1 Лист 1

Земельный участок			
вид объекта недвижимости			
Лист №1 Раздел 1	Всего листов раздела 1: 1	Всего разделов: 3	Всего листов выписки: 3
21 октября 2020г. № КУВИ-002/2020-31592055			
Кадастровый номер:	16:33:170416:226		
Номер кадастрового квартала:	16:33:170416		
Дата присвоения кадастрового номера:	14.11.2012		
Ранее присвоенный государственный учетный номер:	данные отсутствуют		
Адрес (местоположение):	Местоположение установлено относительно ориентира, расположенного в границах участка. Почтовый адрес ориентира: Республика Татарстан, Пестречинский муниципальный район, Шалинское сельское поселение.		
Площадь, м2:	137250 +/- 3242		
Кадастровая стоимость, руб:	490813.73		
Кадастровые номера расположенных в пределах земельного участка объектов недвижимости:	данные отсутствуют		
Категория земель:	Земли сельскохозяйственного назначения		
Виды разрешенного использования:	для сельскохозяйственного производства, для ведения сельскохозяйственного производства		
Статус записи об объекте недвижимости:	Сведения об объекте недвижимости имеют статус "актуальные"		
Особые отметки:	Граница земельного участка состоит из 2 контуров. Право (ограничение права, обременение объекта недвижимости) зарегистрировано на объект недвижимости с видом(-ами) разрешенного использования: Для сельскохозяйственного производства.		
Получатель выписки:	Давлетханов Ильназ Ринатович (представитель заявителя), Заявитель: ПИЗО Пестречинского района РТ		

полное наименование должности	подпись	инициалы, фамилия
-------------------------------	---------	-------------------

М.П.

## Выписка из Единого государственного реестра недвижимости об основных характеристиках и зарегистрированных правах на объект недвижимости

## Сведения о зарегистрированных правах

Земельный участок			
вид объекта недвижимости			
Лист №1 Раздел 2	Всего листов раздела 2: 1	Всего разделов: 3	Всего листов выписки: 3
21 октября 2020г. № КУВИ-002/2020-31592055			
Кадастровый номер:		16:33:170416:226	

1	Правообладатель (правообладатели):	1.1	Общество с ограниченной ответственностью "Запад Сервис", ИНН: 1633608052, ОГРН: 1121690049810
2	Вид, номер и дата государственной регистрации права:	2.1	Собственность 16-16-36/023/2012-509 20.12.2012 00:00:00
4	Ограничение прав и обременение объекта недвижимости:	не зарегистрировано	
5	Сведения о наличии решения об изъятии объекта недвижимости для государственных и муниципальных нужд:	данные отсутствуют	
6	Сведения об осуществлении государственной регистрации сделки, права, ограничения права без необходимого в силу закона согласия третьего лица, органа:	данные отсутствуют	

полное наименование должности	подпись	инициалы, фамилия

М.П.



Лист согласования к документу № 54/р от 08.12.2020  
Инициатор согласования: Закирова Г.З. Ведущий специалист  
Согласование инициировано: 03.12.2020 11:01

**Лист согласования**

Тип согласования: **последовательное**

№	ФИО	Срок согласования	Результат согласования	Замечания
1	Павлова С.М.		Согласовано 04.12.2020 - 14:02	-
2	Урысова В.И.		Согласовано 04.12.2020 - 14:49	-
3	Кашапов И.М.		🔒Согласовано 04.12.2020 - 17:01	-
4	Давлетханов И.Р.		🔒Подписано 04.12.2020 - 18:51	-